

PRZĘKRÓJ G – G

[illegible]

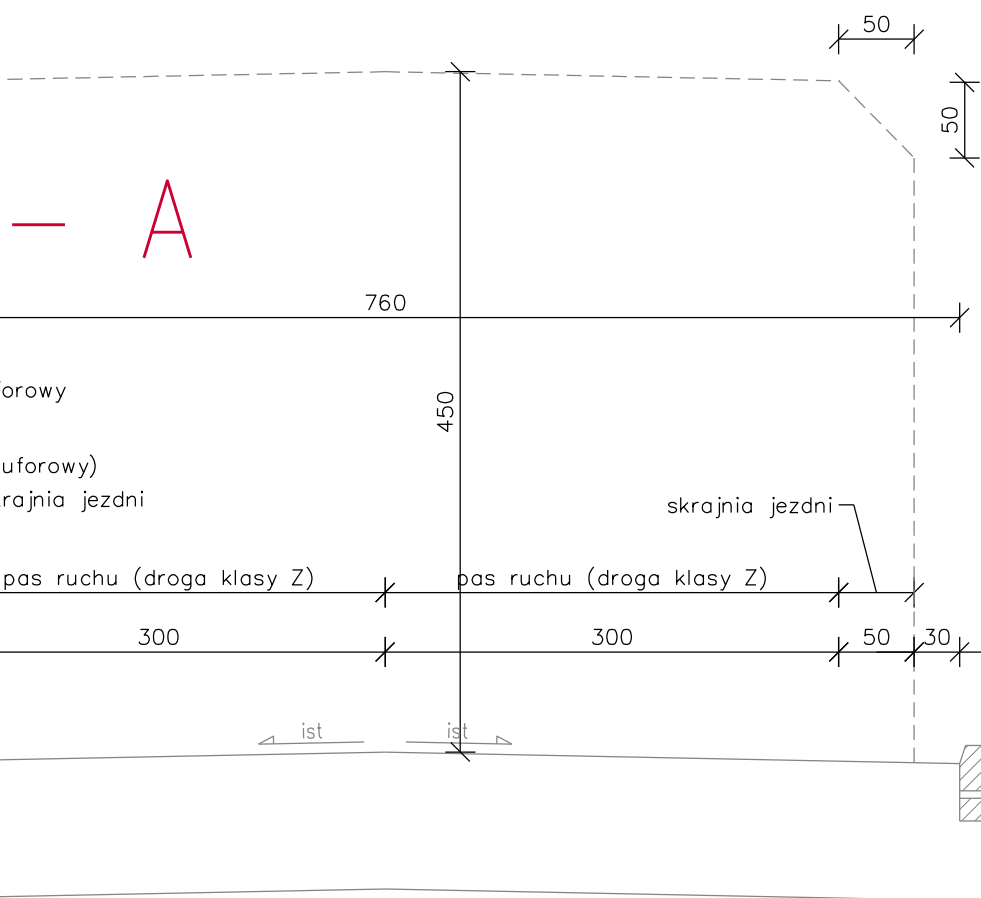
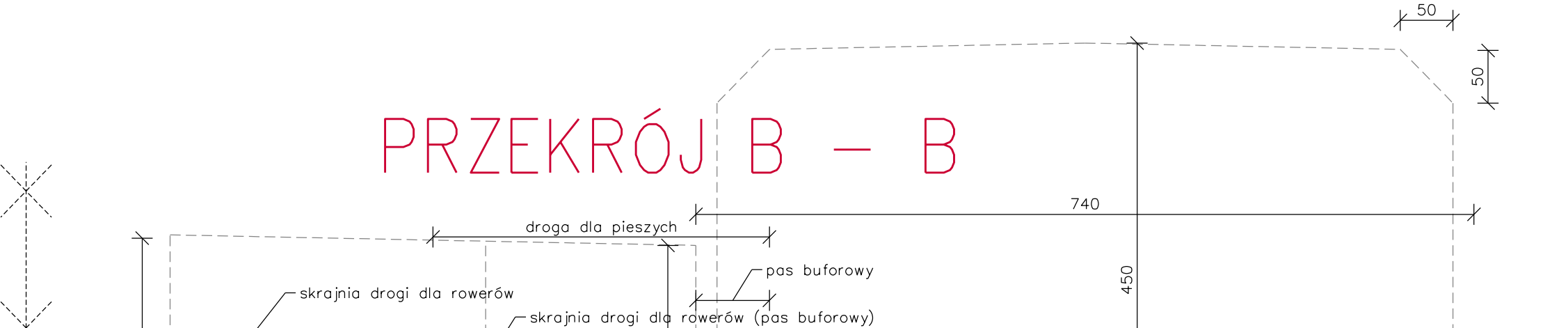
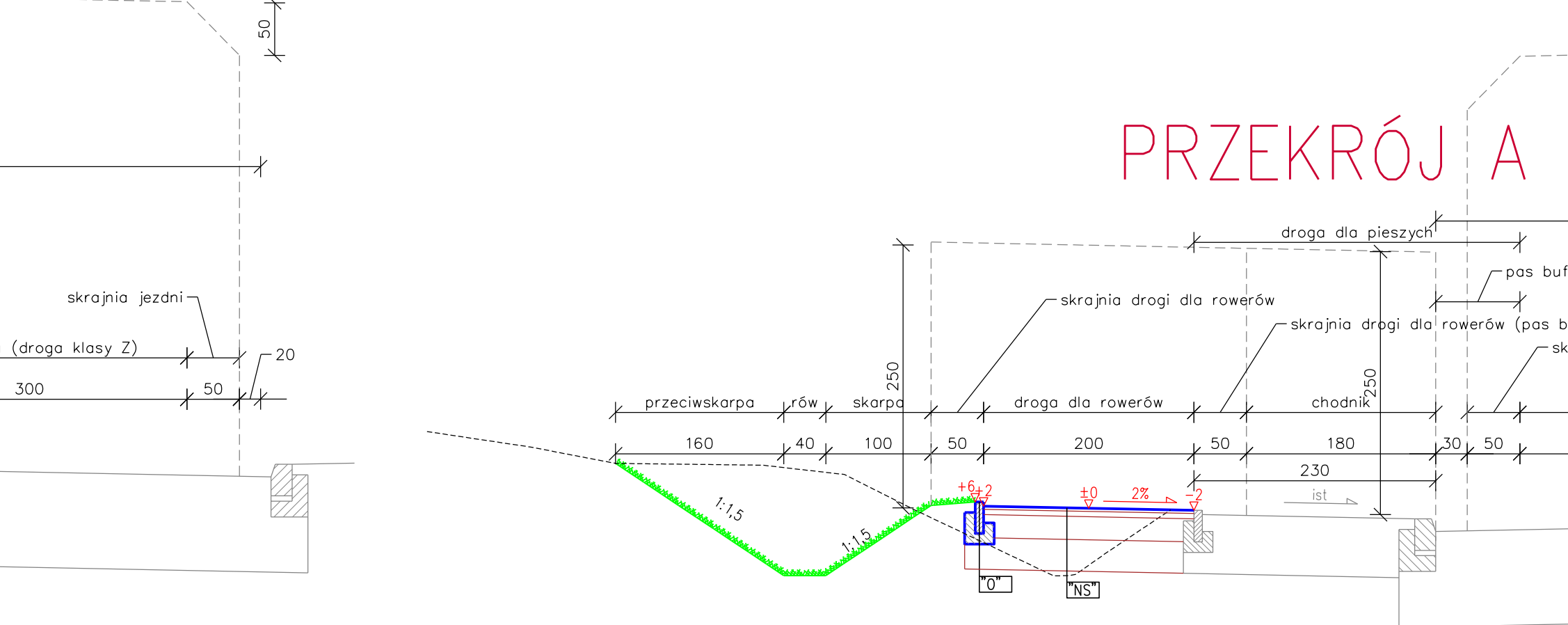
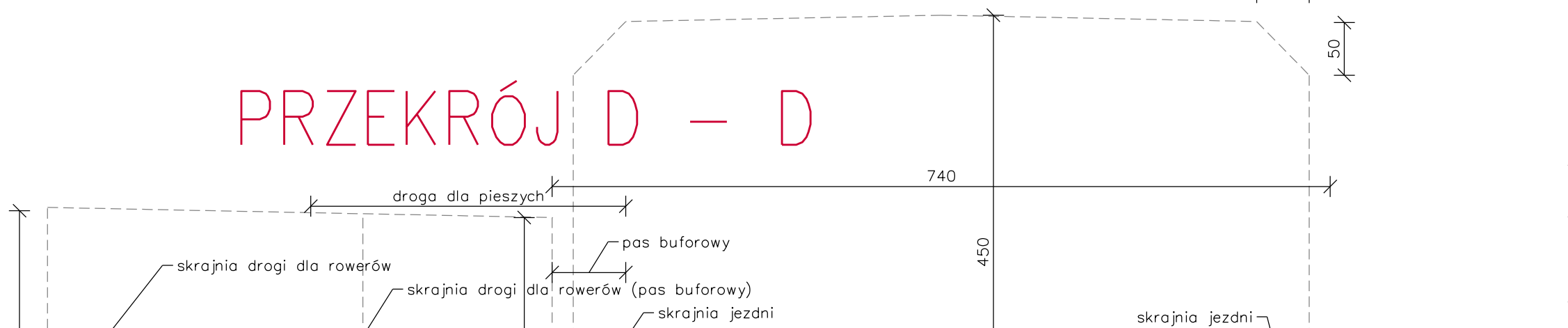
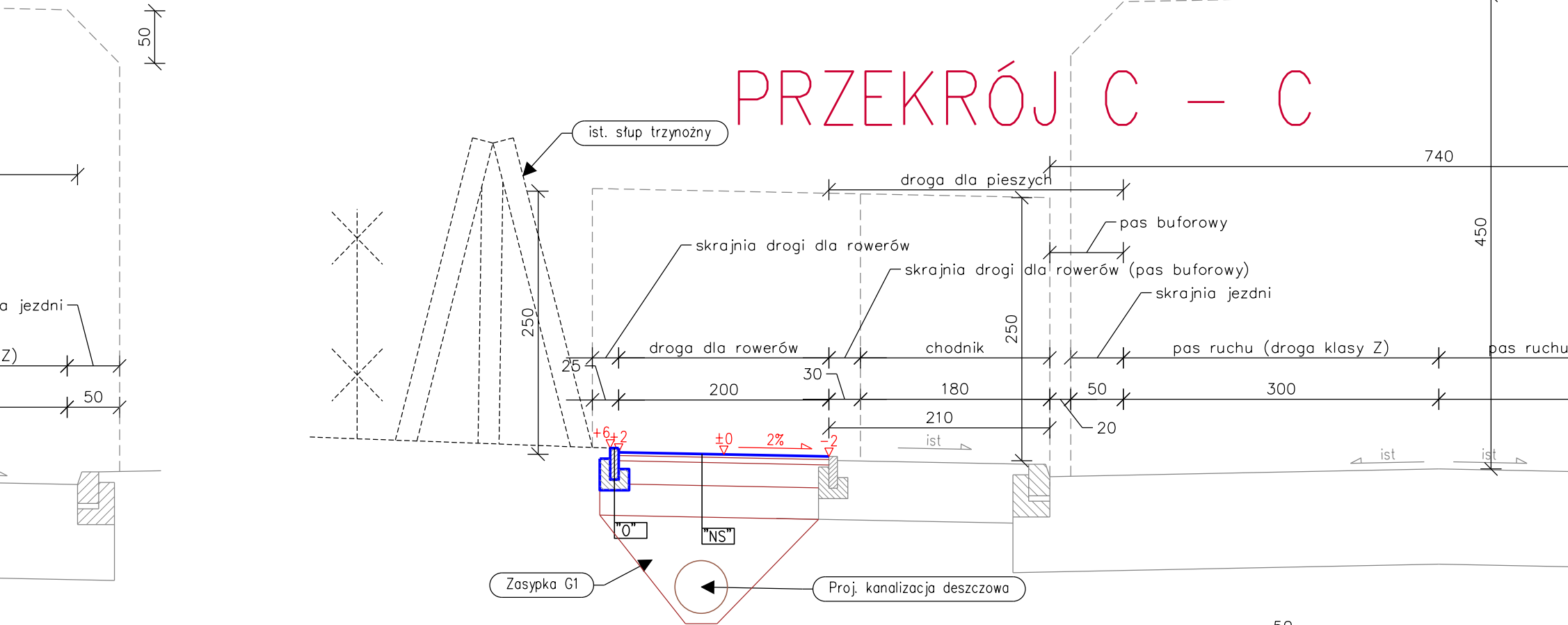
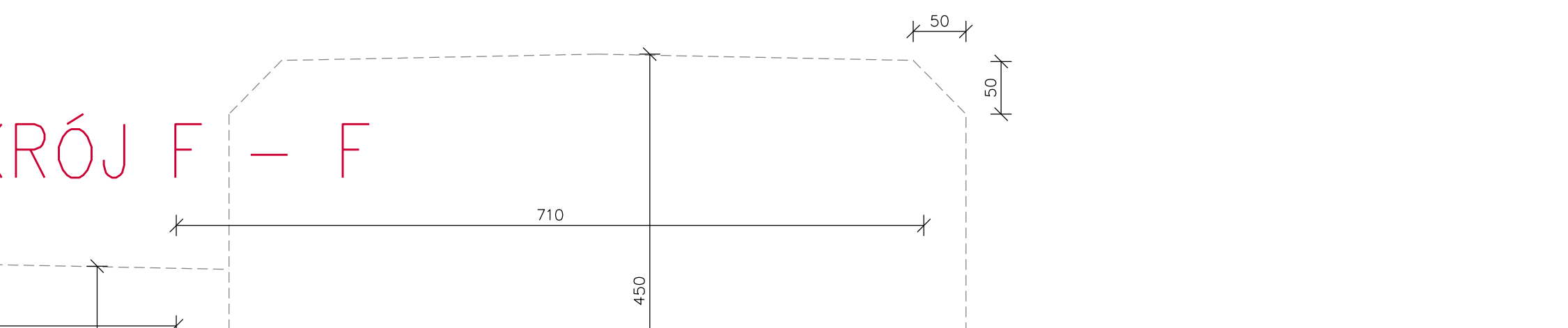
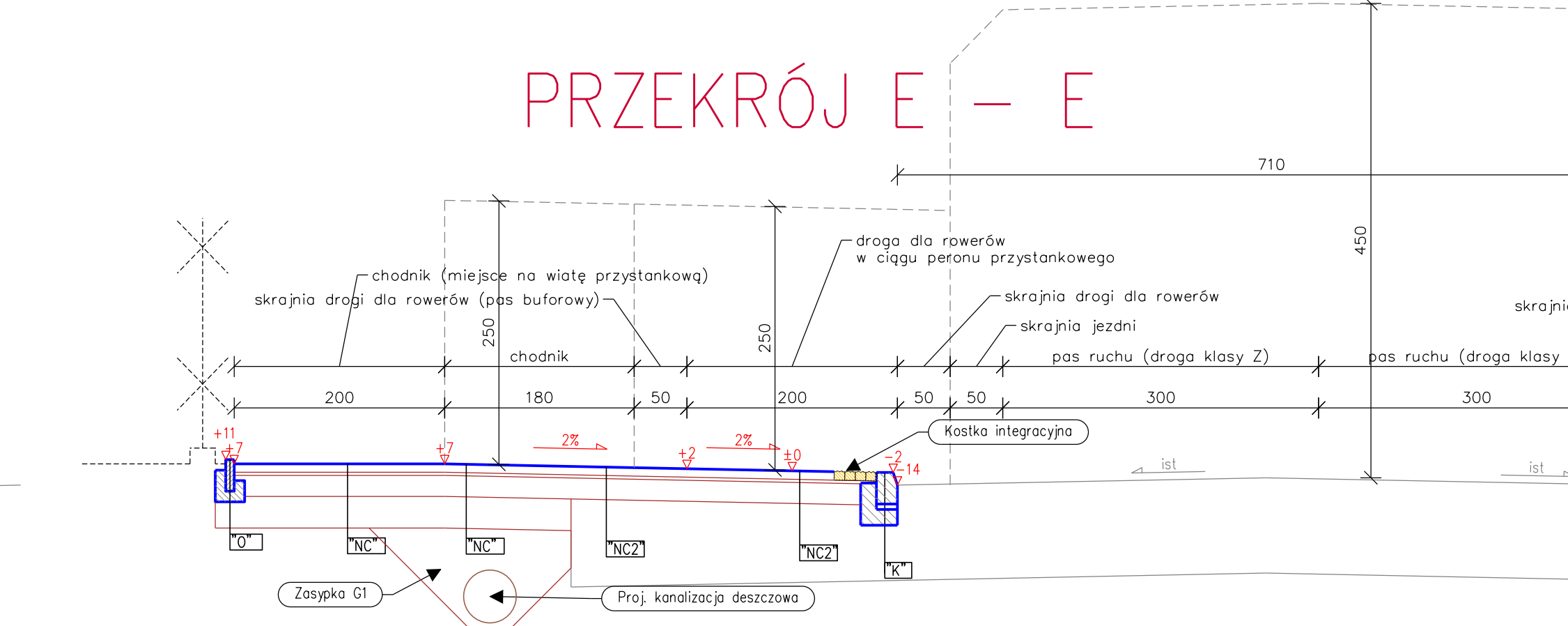
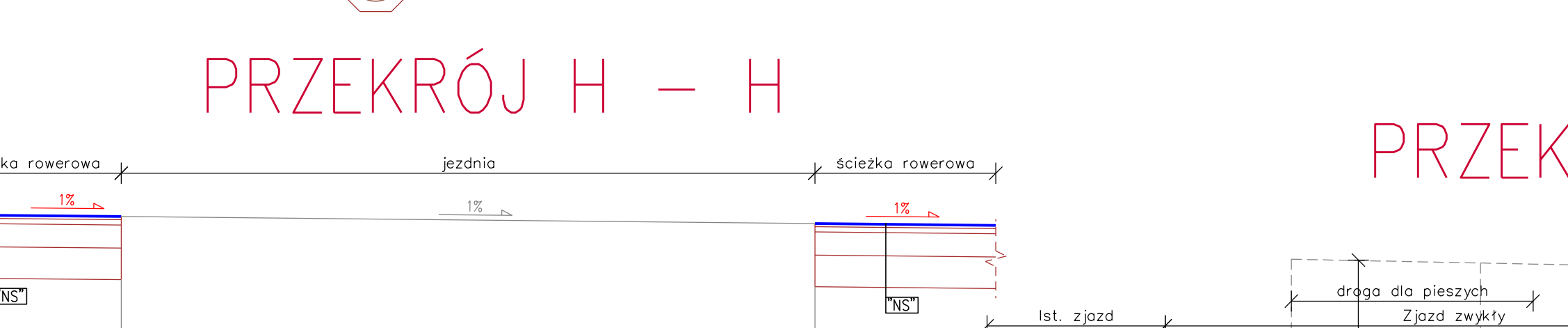
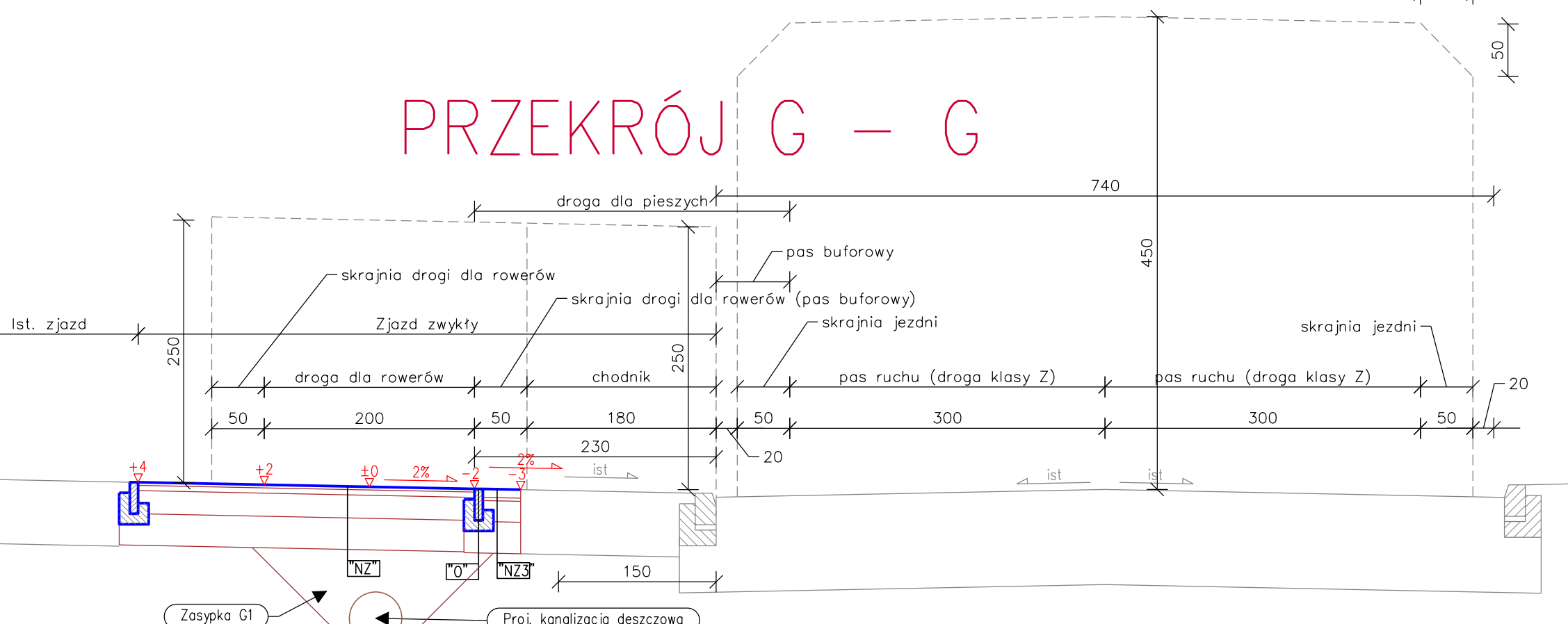
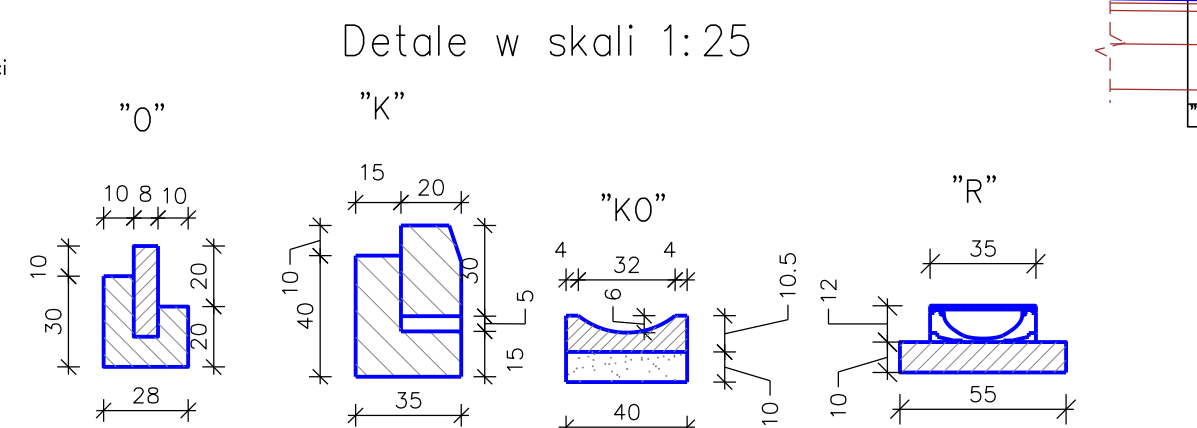
Diagram illustrating the cross-section of a road layout with dimensions in meters:


- Left side (from left edge): 250m total width, including a 50m wide bicycle path (droga dla rowerów), a 200m wide road, and a 50m wide sidewalk (chodnik).
- Central area: 180m wide sidewalk (chodnik).
- Right side (from central sidewalk): 250m total width, including a 50m wide sidewalk, a 300m wide road, and a 20m wide area.
- Labels: "droga dla rowerów", "chodnik", "pas ruchu (droga klasy Z)".
- Scale: 1:1.

Technical drawing of a drainage system. It shows a manhole labeled "Zasyпка G1" and a drainage project labeled "Proj. kanalizacja deszczowa". The drawing includes dimensions: "150" and "150". There are also labels "N2" and "N2.3" indicating specific points or levels. The drawing is a plan view showing the layout of the drainage system.

PRZEMK

Diagrama przekroju poprzecznego drogi z podziałem na pasy: pas dla pieszych, pas dla rowerów (pas buforowy), pas dla pojazdów (zjazd zwykły), pas dla pieszych, chodnik. Wskazano również ist. zjazd i skrajnia drogi dla rowerów.



		BIURO PROJEKTOWO - USŁUGOWE "G A M R A D" Marłusz Rapacz	
		ul. Bukowska 54, 32-050 Skawina e-mail: biurogamrad@gmail.com	
Nazwa inwestycji:			
Przebudowa drogi gminnej nr 29420401 Stary Szczęs Rondo - Gołkowice Dolne w km ok 4+110 do km ok 4+630 w zakresie budowy drogi dla rowerów i piesznych chodników, przystanku autobusowego, zjazdów z wywładz 1 elementem odc. drogi w miejscowości Mostki, Gmina Stary Szczęs			
Inwestor:		Burmistrz Miasta i Gminy Stary Szczęs ul. Stefana Baniaka 25, 32-340 Stary Szczęs	
Obiekt:		Temat projektu:	Przebieg konstrukcyjny
droga gminna			
IMIĘ I NAZWISKO:		SPECJALNOŚĆ:	NUMER UPRAWNIENIA:
mgr inż. Leszek Ziemiński		budowa dróg	upr. MAP/102/5/PW/02/24
OPRAĆCOWAŁ:			
SPRAWDZIŁ:		inż. Tadeusza Surówka	budowa dróg
upr. 246/84			
DATA: Kwiecień 2025	BRANŻA: Drozowa	FAZA: PT	NR RYSUNKU: D-3
			SKALA: